

Comment utiliser ce livret ?

A l'aide la carte située en pages centrales, rejoins chacun des emplacements indiqué par un cercle rouge, dans l'ordre de leur numérotation, de 1 à 5. Pour te déplacer, aide-toi des éléments du paysage, que tu vas retrouver sur cette carte.

Sur place, tu trouveras une balise avec numéro de code (par exemple 10b pour la balise 1). Valide ton passage en poinçonant la case correspondante en bordure de ta carte.

En plus, une énigme à résoudre, présente dans le livret, est associée à chaque balise.

Bonnes découvertes en compagnie de Greg l'Aigle !



contacts

www.valdazun.com



6 ans et +

GREG

Parcours de découverte

L'AIGLE

www.valdazun.com

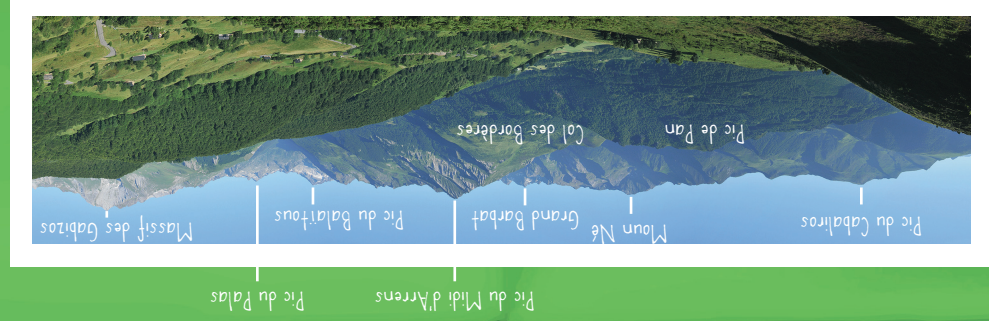
Balaise 1 - n°106

Greg l'aigle passe de longs moments à planer au-dessus des montagnes, à la recherche de nourriture. C'est un redoutable

chasseur

que craignent les marmottes et les lièvres.

Pour connaître son territoire, tu peux te servir de la photo ci-contre et retrouver ainsi les principaux sommets dans le paysage.




02

Chêne Peuplier Chataignier Hêtre Erable



Tu es sous un arbre feuillu que l'on trouve dans la forêt pyrénéenne. La moyenne altitude et la fraîcheur ne le gênent pas, aussi il est normal de le trouver ici en compagnie des sapins. Son bois est recherché par les habitants de la vallée car il dégage beaucoup de chaleur en brûlant, idéal pour le poêle ou la cheminée de la maison. En observant ses feuilles de très près, tu remarqueras que de petits poils ornent les bords. Grâce à ces photos de feuilles, retrouve le nom de cet arbre :

Balaise 5 - n°101



01

Balise 3 - n°110

Sers toi de ce pupitre pour identifier à quel oiseau appartient cette silhouette :



Et si tu vois ce profil dans le ciel, de quel rapace s'agit-il ?



Balise 4 - n°107

Dans ce bois clair, on peut trouver des pieds de myrtilles, ainsi que des mûres sur les ronciers.

Mûres et myrtilles

peuvent être consommées crues (après les avoir lavées), mais on peut aussi confectionner de délicieuses confitures ou encore agrémenter une tarte ou le dessert local, la tourte des Pyrénées.

Aide la mûre à rejoindre le pot de confiture et les myrtilles à agrémenter la tarte

06

Balise 2 - n°109


Non loin d'ici, sur un piquet, est fixée

une manche à air ;

elle sert à indiquer aux parapentistes la direction dominante et la force du vent.

Ainsi, ils préparent au mieux leur décollage et ils tenteront ensuite de voler aussi bien que Greg l'aigle !

Tu peux relier les points pour voir apparaître un parapente.



03

Col de Couradque "LE SOC"

Echelle 1/4000

Equidistance 5 m

Val d'Azun
Hautes Pyrénées

- Départ
- 1. 106 Objet particulier
 - 2. 109 Trou
 - 3. 110 Objet particulier
 - 4. 107 Arbre remarquable
 - 5. 101 Arbre remarquable

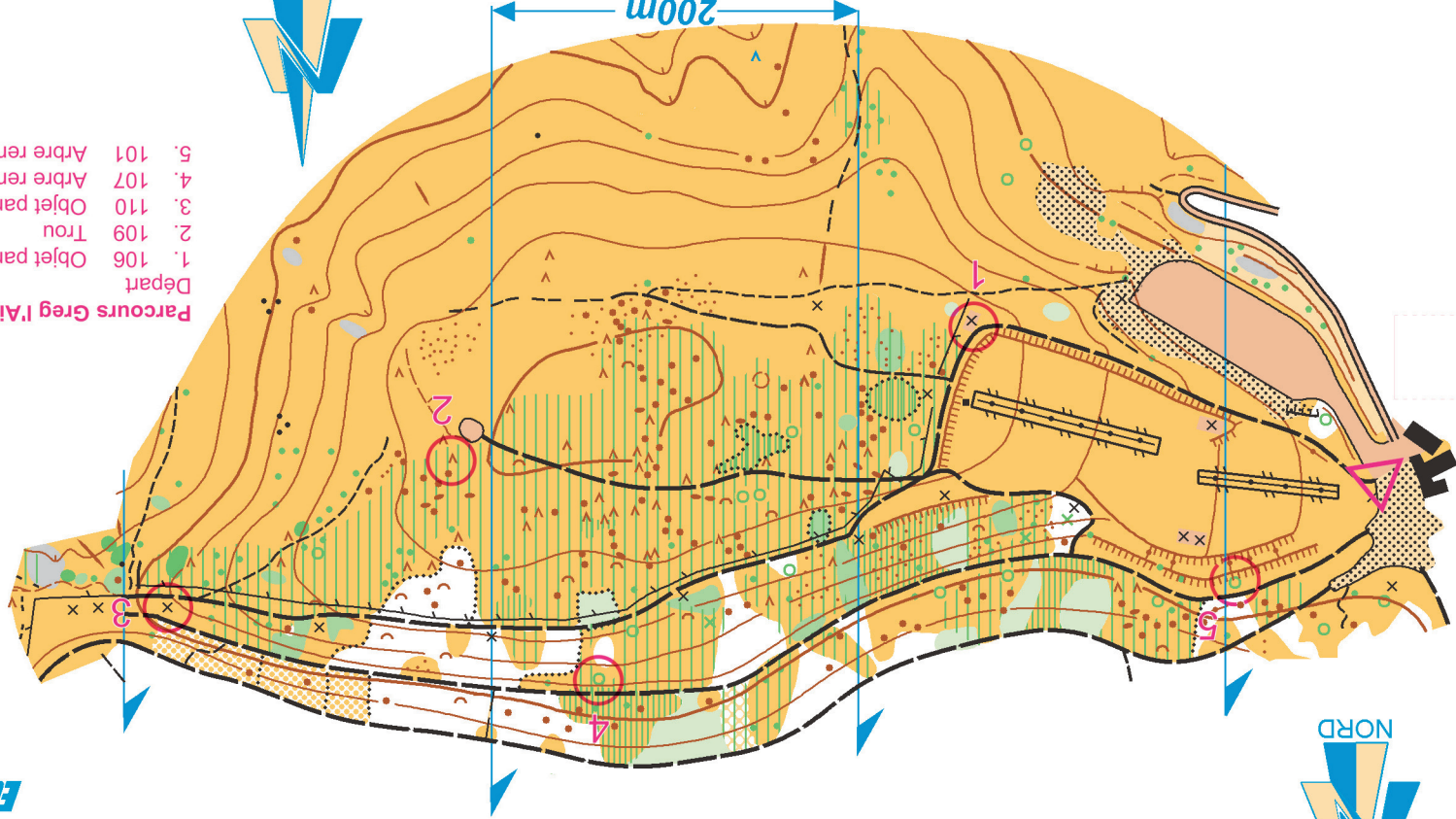
Parcours Greg l'Algie, Longueur 1,3 km



LEGENDE

	Route importante
	Route
	Chemin
	Sentiers visibles, peu visi.
	Trou, Grotte
	Mirador, Mangeoire
	Objet particulier
	Ruine construction
	Mur, Rocher > 1m > 2m
	Courbes niveau
	Talus, Levée de terre
	Dépression Grande, Petite
	Trou, Colline, Butte
	Ruisseau, Fossé
	Marais, Source
	Clairière, Culture
	Végétation basse
	Arbre particulier, Souche
	Limite nette de végétation
	100% Penetralité de la forêt
	80%
	50%
	20%

La Course d'Orientation
www.0651.fr



1	2	3	4	5
---	---	---	---	---



CARTE DE COURSE D'ORIENTATION N° 020 - D 65 - 2013

Rélevés Terrain: 2012-2013 | Dessin OCAD 11-licence N° 6398
Olivier THOMAS | 06.28.23.16.78 | Cartographie - Animation
BES2 course d'orientation - olivierthomas31@gmail.com

Distribution: Maison du Val d'Azun

LES RESTRICTIONS : La possession de cette carte n'implique pas un droit d'accès permanent.
Une autorisation doit être demandée aux propriétaires des terrains. Toute reproduction ou adaptation, sous quelque forme et par quelque procédé que ce soit, même partielle, est interdite.

© F. F. C. O Année 2013